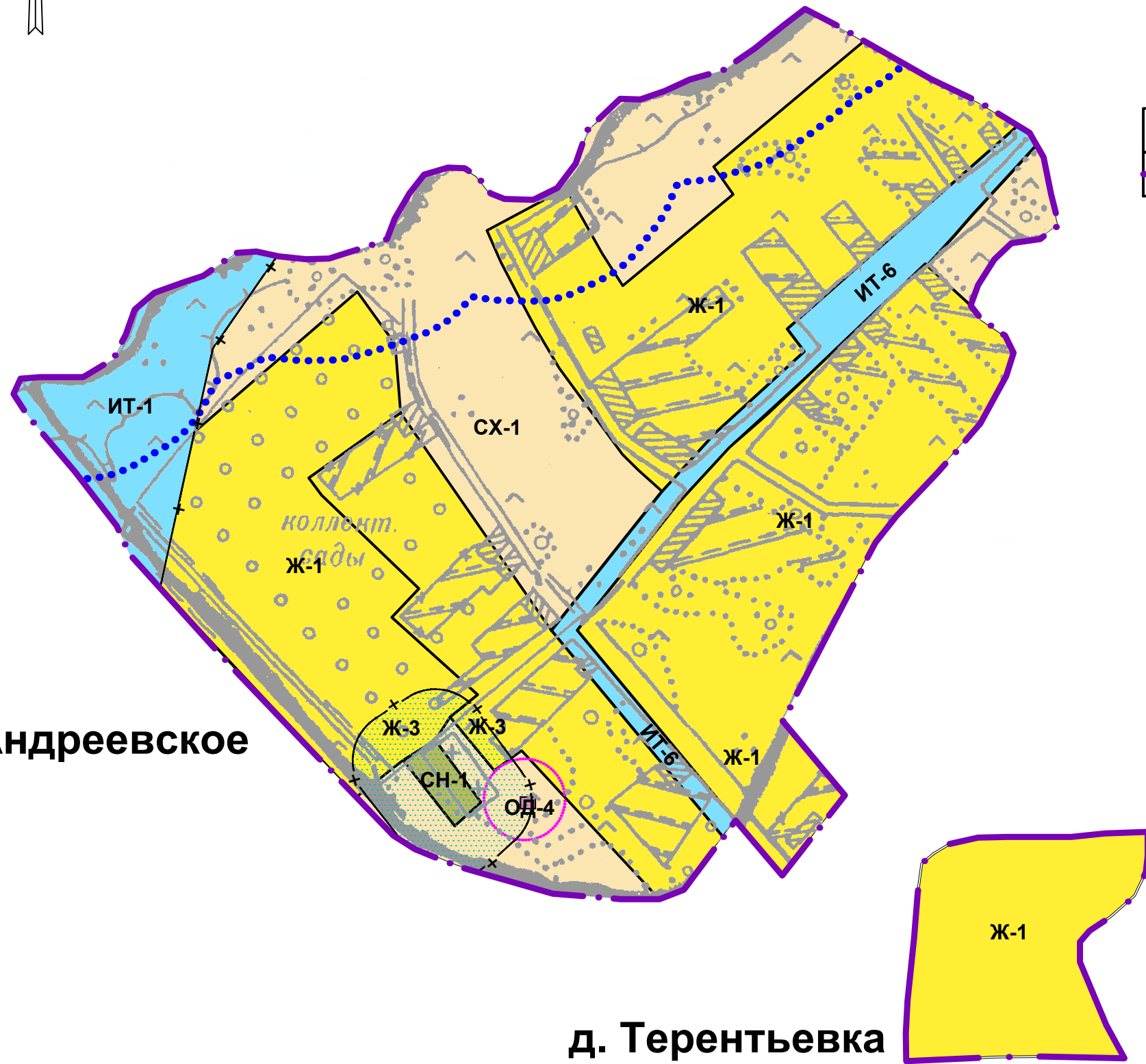
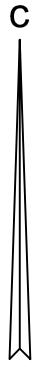


Карта градостроительного зонирования муниципального образования Красносельского сельского поселения Юрьев-Польского района применительно к части территории поселения: с. Андреевское, д. Терентьевка М 1:5000



УСЛОВНЫЕ ОБОЗНАЧЕНИЯ

Сущ. положение	Первая очередь	Расчетн. срок 2035г. / Зарасчетн. срок

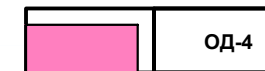
ГРАНИЦА НАСЕЛЕННЫХ ПУНКТОВ

ЖИЛЫЕ ЗОНЫ



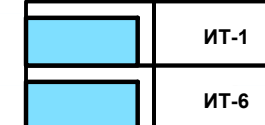
ЗОНА МАЛОЭТАЖНОЙ ЖИЛОЙ ЗАСТРОЙКИ

ОБЩЕСТВЕННО-ДЕЛОВЫЕ ЗОНЫ



ЗОНА ОБЪЕКТОВ РЕЛИГИОЗНОГО ИСПОЛЬЗОВАНИЯ

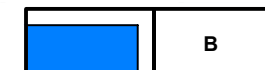
ЗОНЫ ИНЖЕНЕРНОЙ И ТРАНСПОРТНОЙ ИНФРАСТРУКТУРЫ



ЗОНА ОБЪЕКТОВ ИНЖЕНЕРНОЙ ИНФРАСТРУКТУРЫ

ЗОНА ГЛАВНЫХ И ОСНОВНЫХ УЛИЦ НАСЕЛЕННОГО ПУНКТА

ЗОНЫ ВОДНЫХ ОБЪЕКТОВ

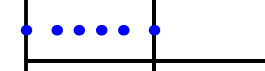


ЗОНА ВОДНЫХ ОБЪЕКТОВ

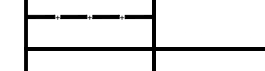
ПРОЧИЕ ТЕРРИТОРИИ



ВОДОЕМЫ, ВОДОТОКИ



ГРАНИЦА ВОДООХРАННОЙ ЗОНЫ



ГРАНИЦА САНИТАРНО ЗАЩИТНОЙ ЗОНЫ



ГРАНИЦА ОХРАННОЙ ЗОНЫ

с. Андреевское

д. Терентьевка