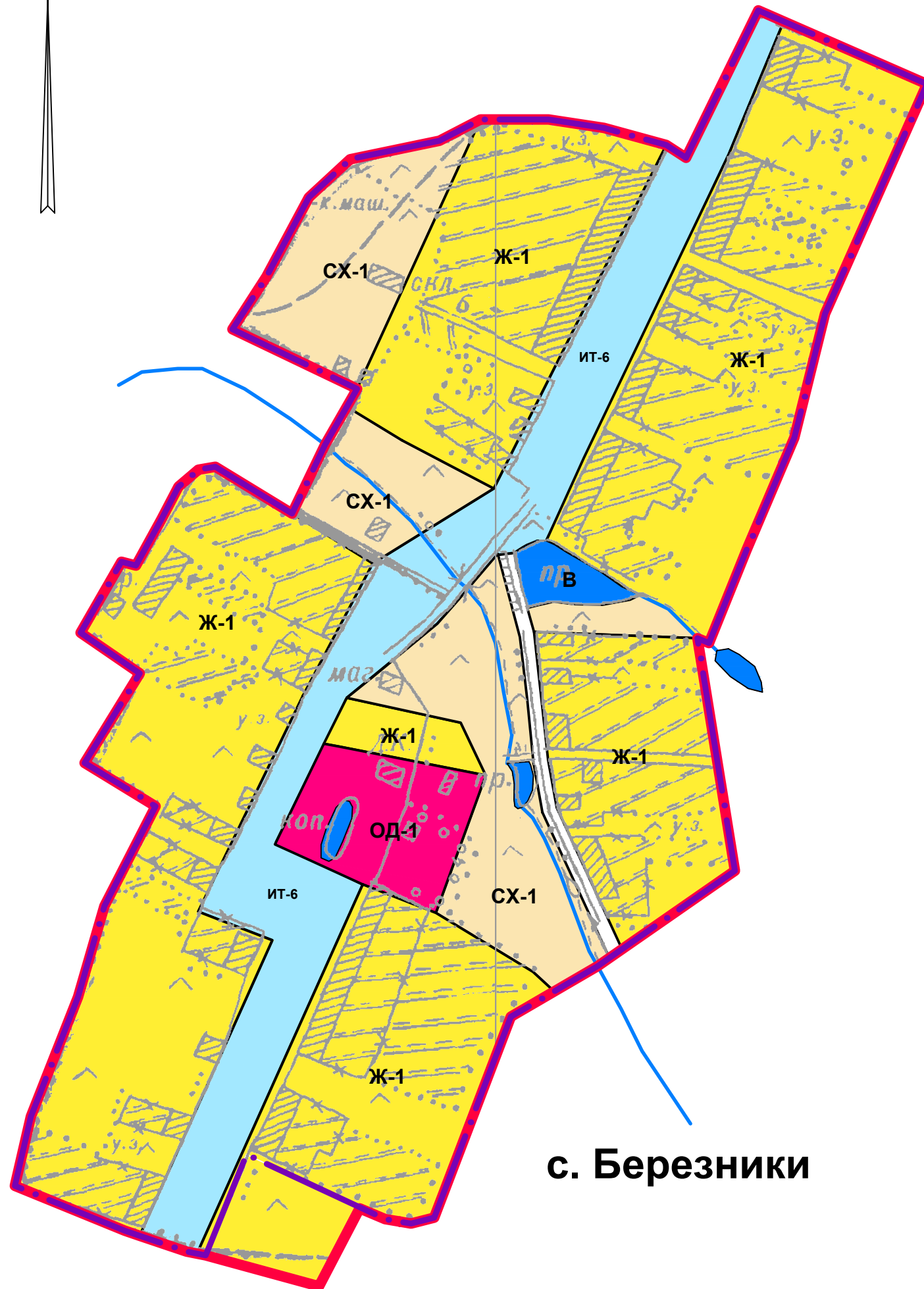
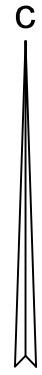


Карта градостроительного зонирования муниципального образования Красносельского сельского поселения Юрьев-Польского района применительно к части территории поселения: с.Березники М 1:5000



с. Березники

УСЛОВНЫЕ ОБОЗНАЧЕНИЯ

| Сущ. положение | Первая очередь | Расчетн. срок 2035г. | Зарасчетн. срок |
|----------------|----------------|----------------------|-----------------|
| | | | |

ГРАНИЦА НАСЕЛЕННЫХ ПУНКТОВ

ЖИЛЫЕ ЗОНЫ



Ж-1 ЗОНА МАЛОЭТАЖНОЙ ЖИЛОЙ ЗАСТРОЙКИ

ОБЩЕСТВЕННО-ДЕЛОВЫЕ ЗОНЫ



ОД-1 ЗОНА ОБЪЕКТОВ АДМИНИСТРАТИВНО-ДЕЛОВОГО, КУЛЬТУРНО-ДОСУГОВОГО, СОЦИАЛЬНО-БЫТОВОГО И ТОРГОВОГО НАЗНАЧЕНИЯ

ЗОНЫ ИНЖЕНЕРНОЙ И ТРАНСПОРТНОЙ ИНФРАСТРУКТУР



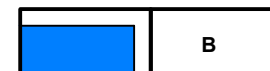
ИТ-6 ЗОНА ГЛАВНЫХ И ОСНОВНЫХ УЛИЦ НАСЕЛЕННОГО ПУНКТА

ЗОНЫ СЕЛЬСКОХОЗЯЙСТВЕННОГО ИСПОЛЬЗОВАНИЯ



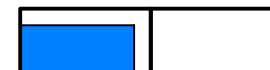
СХ-1 ЗОНА СЕЛЬСКОХОЗЯЙСТВЕННЫХ УГОДИЙ

ЗОНЫ ВОДНЫХ ОБЪЕКТОВ



В ЗОНА ВОДНЫХ ОБЪЕКТОВ

ПРОЧИЕ ТЕРРИТОРИИ



ВОДОЕМЫ, ВОДОТОКИ