

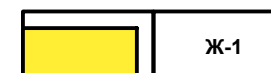
Карта градостроительного зонирования муниципального образования Красносельского сельского поселения Юрьев-Польского района применительно к части территории поселения: д.Елох,д. Михали М 1:5000

УСЛОВНЫЕ ОБОЗНАЧЕНИЯ

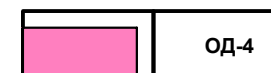
Сущ. положение	Первая очередь	Расчетн. срок 2035г. Зарасчетн. срок

ГРАНИЦА НАСЕЛЕННЫХ ПУНКТОВ

ЖИЛЫЕ ЗОНЫ



ЗОНА МАЛОЭТАЖНОЙ ЖИЛОЙ ЗАСТРОЙКИ



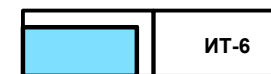
ОБЩЕСТВЕННО-ДЕЛОВЫЕ ЗОНЫ

ЗОНА ОБЪЕКТОВ РЕЛИГИОЗНОГО ИСПОЛЬЗОВАНИЯ



ПРОИЗВОДСТВЕННЫЕ ЗОНЫ

ЗОНА СЗЗ И САНИТАРНЫХ РАЗРЫВОВ



ЗОНЫ ИНЖЕНЕРНОЙ И ТРАНСПОРТНОЙ ИНФРАСТРУКТУР

ЗОНА ГЛАВНЫХ И ОСНОВНЫХ УЛИЦ НАСЕЛЕННОГО ПУНКТА



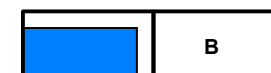
ЗОНЫ СЕЛЬСКОХОЗЯЙСТВЕННОГО ИСПОЛЬЗОВАНИЯ

ЗОНА СЕЛЬСКОХОЗЯЙСТВЕННЫХ УГОДИЙ



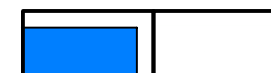
ЗОНЫ РИТУАЛЬНОЙ ДЕЯТЕЛЬНОСТИ

ЗОНА КЛАДБИЩ



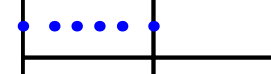
ЗОНЫ ВОДНЫХ ОБЪЕКТОВ

ЗОНА ВОДНЫХ ОБЪЕКТОВ



ПРОЧИЕ ТЕРРИТОРИИ

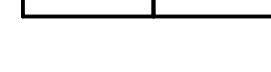
ВОДОЕМЫ, ВОДОТОКИ



ГРАНИЦА ВОДООХРАННОЙ ЗОНЫ

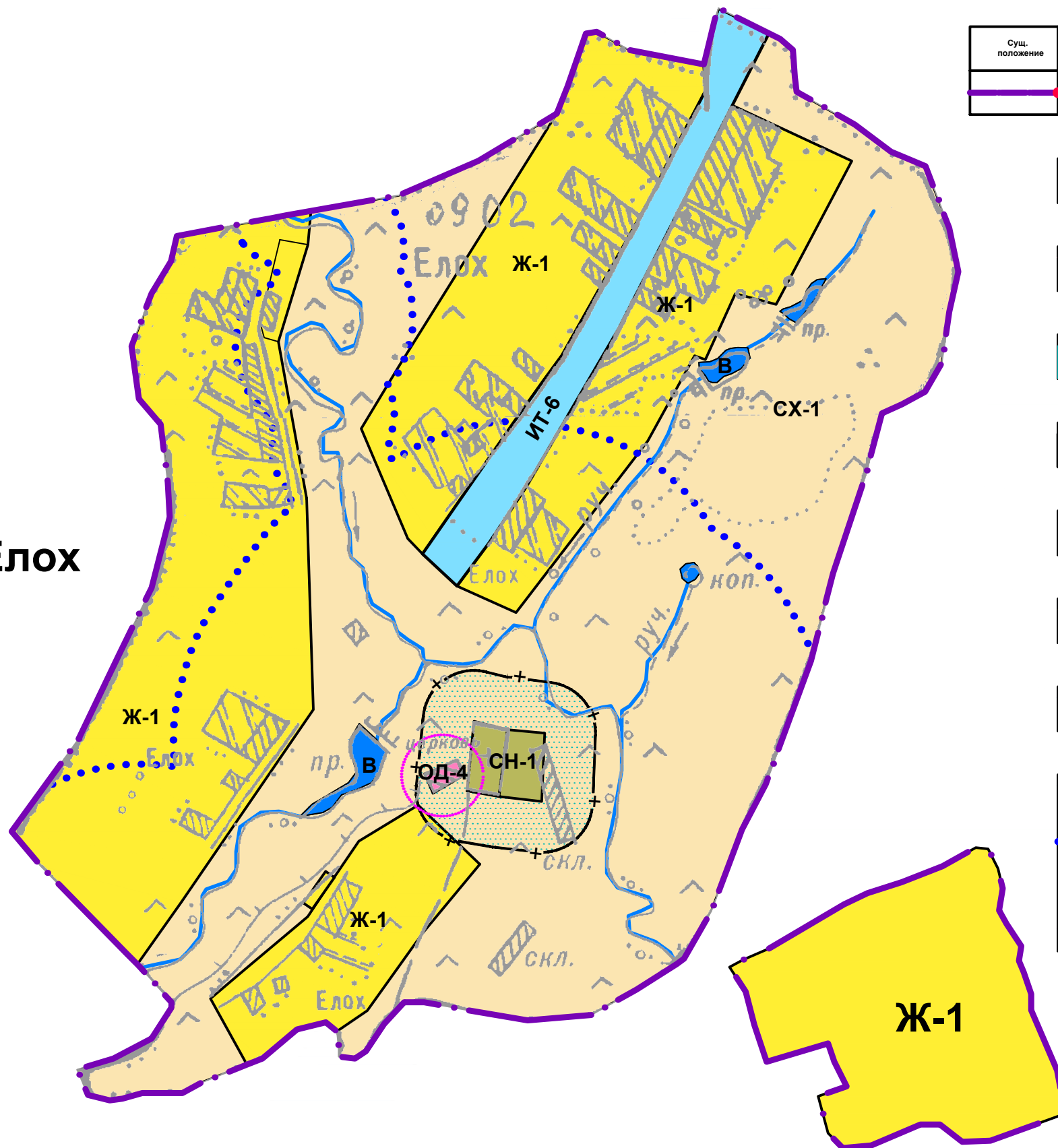


ГРАНИЦА САНИТАРНО ЗАЩИТНОЙ ЗОНЫ



ГРАНИЦА ОХРАННОЙ ЗОНЫ

д. Елох



Ж-1

д. Михали