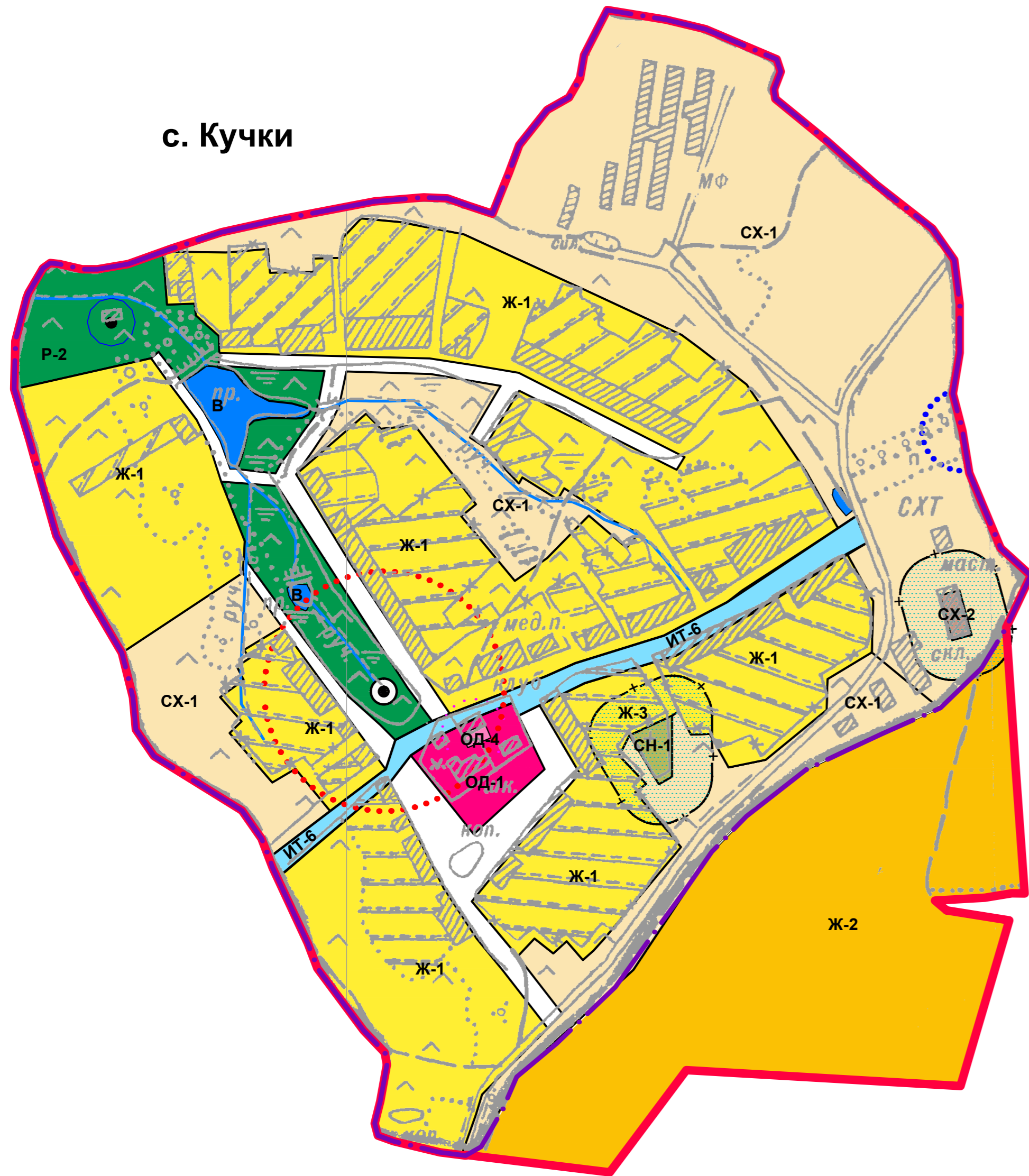
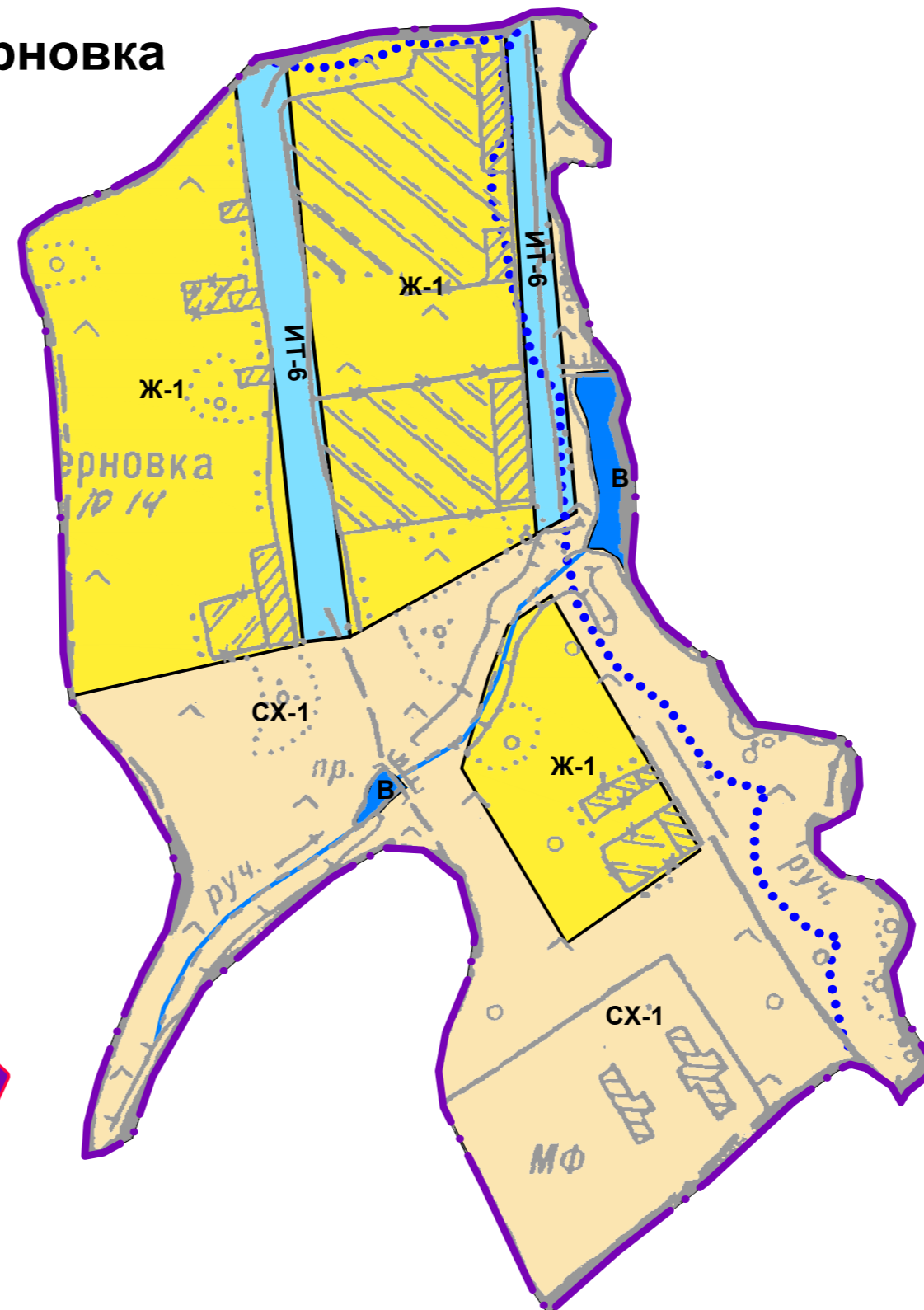




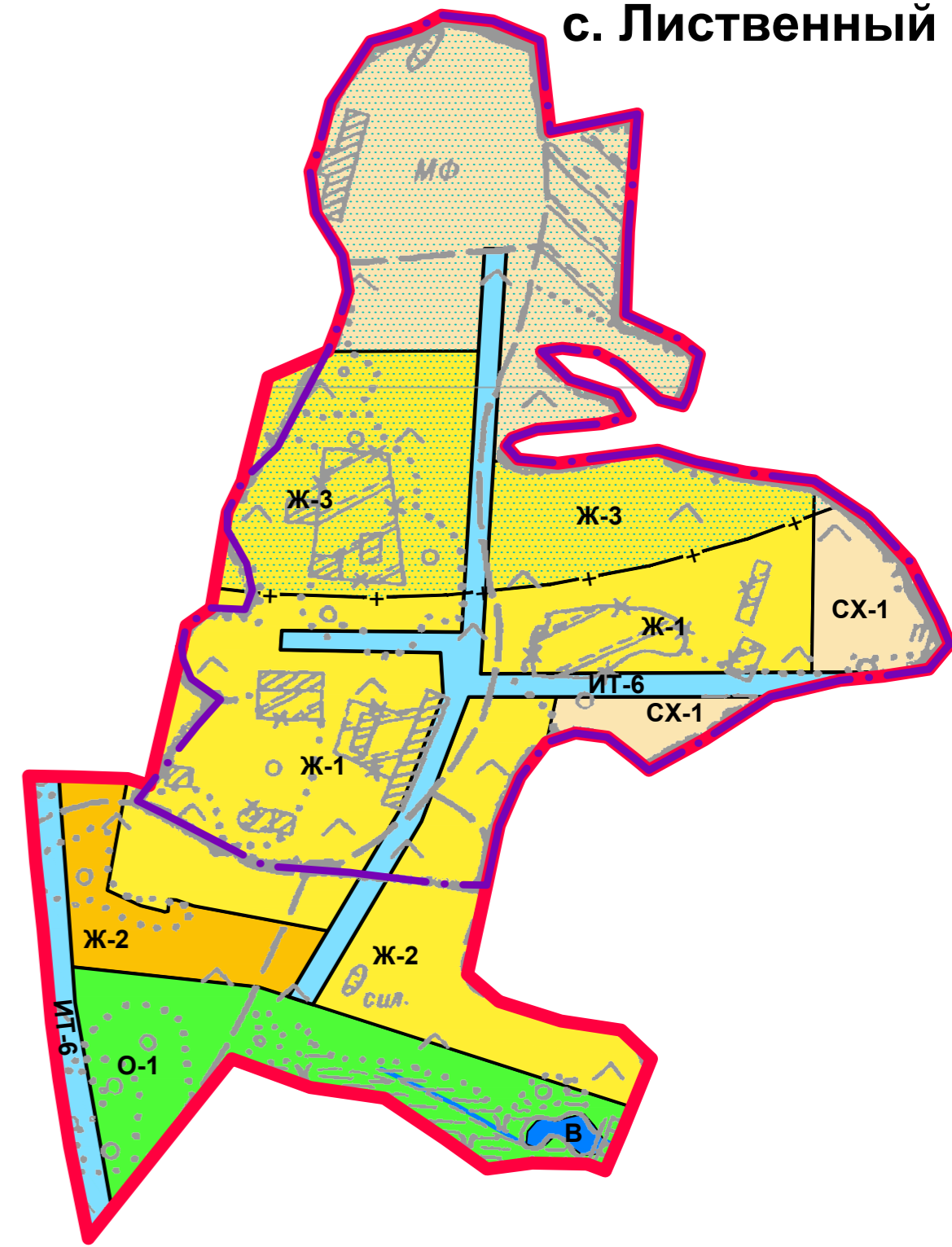
Карта градостроительного зонирования территории муниципального образования Красносельское сельское поселение Юрьев-Польского района применительно к части территории поселения: с.Кучки, с.Терновка, с.Лиственный М 1:5000



с. Терновка



с. Лиственный



УСЛОВНЫЕ ОБОЗНАЧЕНИЯ

Сух. положение	Первая очередь	Расчетн. срок 2035г.

ГРАНИЦА НАСЕЛЕННЫХ ПУНКТОВ

ЖИЛЫЕ ЗОНЫ

	Ж-1	ЗОНА МАЛОЭТАЖНОЙ ЖИЛОЙ ЗАСТРОЙКИ
	Ж-2	ЗОНА РАЗВИТИЯ ЖИЛОЙ ЗАСТРОЙКИ
	Ж-3	ЗОНА МАЛОЭТАЖНОЙ ЖИЛОЙ ЗАСТРОЙКИ, ПОПАДАЮЩАЯ В САНИТАРНО-ЗАЩИТНУЮ ЗОНУ ОТ ПРЕДПРИЯТИЙ ПРОИЗВОДСТВЕННОЙ ЗОНЫ

ОБЩЕСТВЕННО-ДЕЛОВЫЕ ЗОНЫ

	ОД-1	ЗОНА ОБЪЕКТОВ АДМИНИСТРАТИВНО-ДЕЛОВОГО, КУЛЬТУРНО-ДОСУГОВОГО, СОЦИАЛЬНО-БЫТОВОГО И ТОРГОВОГО НАЗНАЧЕНИЯ
	ОД-4	ЗОНА ОБЪЕКТОВ РЕЛИГИОЗНОГО ИСПОЛЬЗОВАНИЯ

ПРОИЗВОДСТВЕННЫЕ ЗОНЫ

		ЗОНА СЗЗ И САНИТАРНЫХ РАЗРЫВОВ
--	--	--------------------------------

ЗОНЫ ИНЖЕНЕРНОЙ И ТРАНСПОРТНОЙ ИНФРАСТРУКТУР

	ИТ-5	ЗОНА АВТОДОРОГИ МЕСТНОГО НАЗНАЧЕНИЯ
	ИТ-6	ЗОНА ГЛАВНЫХ И ОСНОВНЫХ УЛИЦ НАСЕЛЕННОГО ПУНКТА

ЗОНЫ СЕЛЬСКОХОЗЯЙСТВЕННОГО ИСПОЛЬЗОВАНИЯ

	СХ-1	ЗОНА СЕЛЬСКОХОЗЯЙСТВЕННЫХ УГОДИЙ
	СХ-2	ЗОНА ОБЪЕКТОВ СЕЛЬСКОХОЗЯЙСТВЕННОГО НАЗНАЧЕНИЯ ДЛЯ ВЕДЕНИЯ СЕЛЬСКОХОЗЯЙСТВЕННОГО ПРОИЗВОДСТВА

	О-1	РЕКРЕАЦИОННЫЕ ЗОНЫ ЗОНА ОЗЕЛЕННЫХ ТЕРРИТОРИЙ ОБЩЕГО ПОЛЬЗОВАНИЯ
	В	ЗОНЫ ВОДНЫХ ОБЪЕКТОВ ЗОНА ВОДНЫХ ОБЪЕКТОВ
		ПРОЧИЕ ТЕРРИТОРИИ ВОДОЕМЫ, ВОДОТОКИ
		ГРАНИЦА ВОДООХРАННОЙ ЗОНЫ
		ГРАНИЦА САНИТАРНО ЗАЩИТНОЙ ЗОНЫ
		ГРАНИЦА ОХРАННОЙ ЗОНЫ
		ВОДОНАПОРНАЯ БАШНЯ