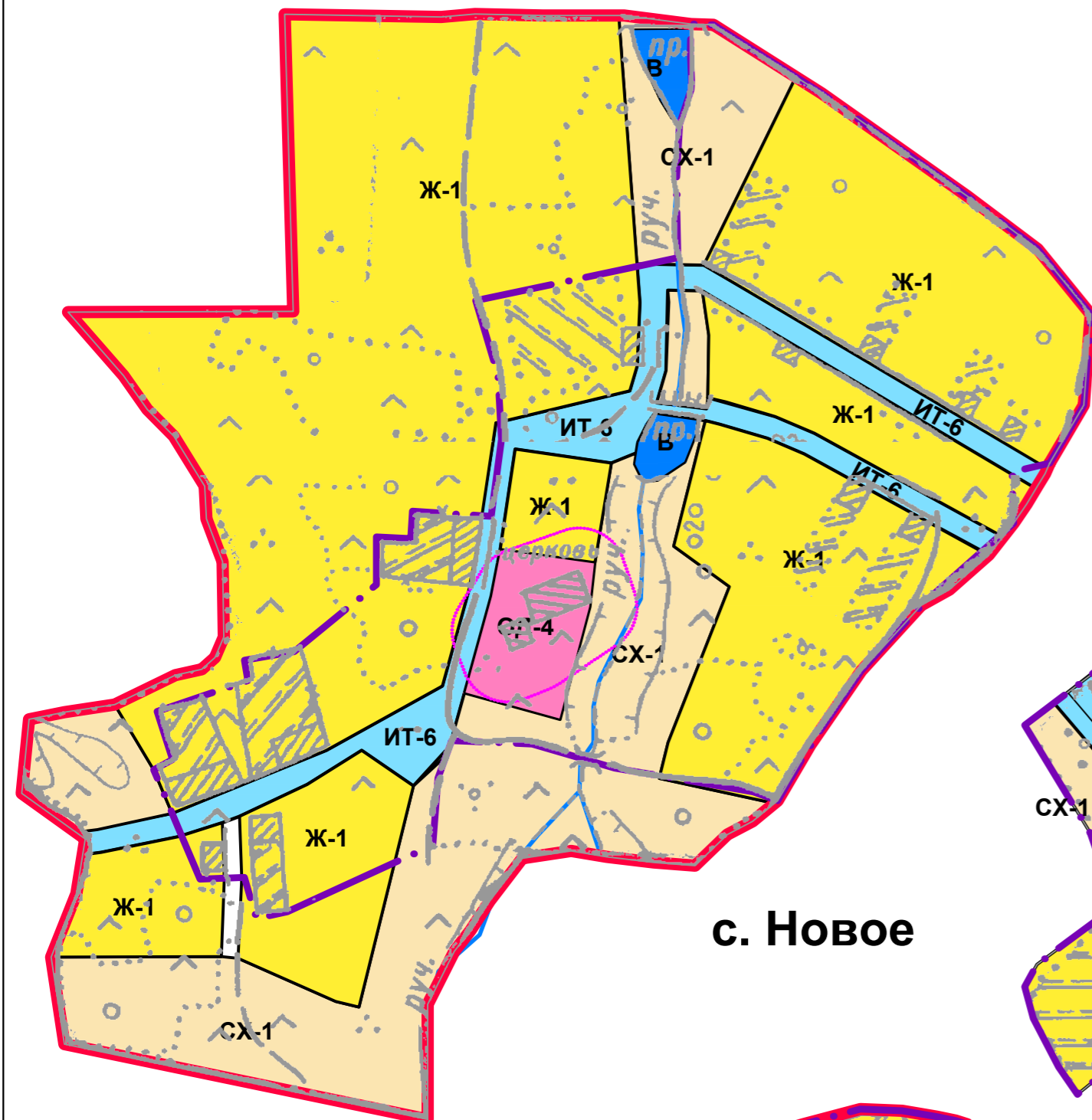
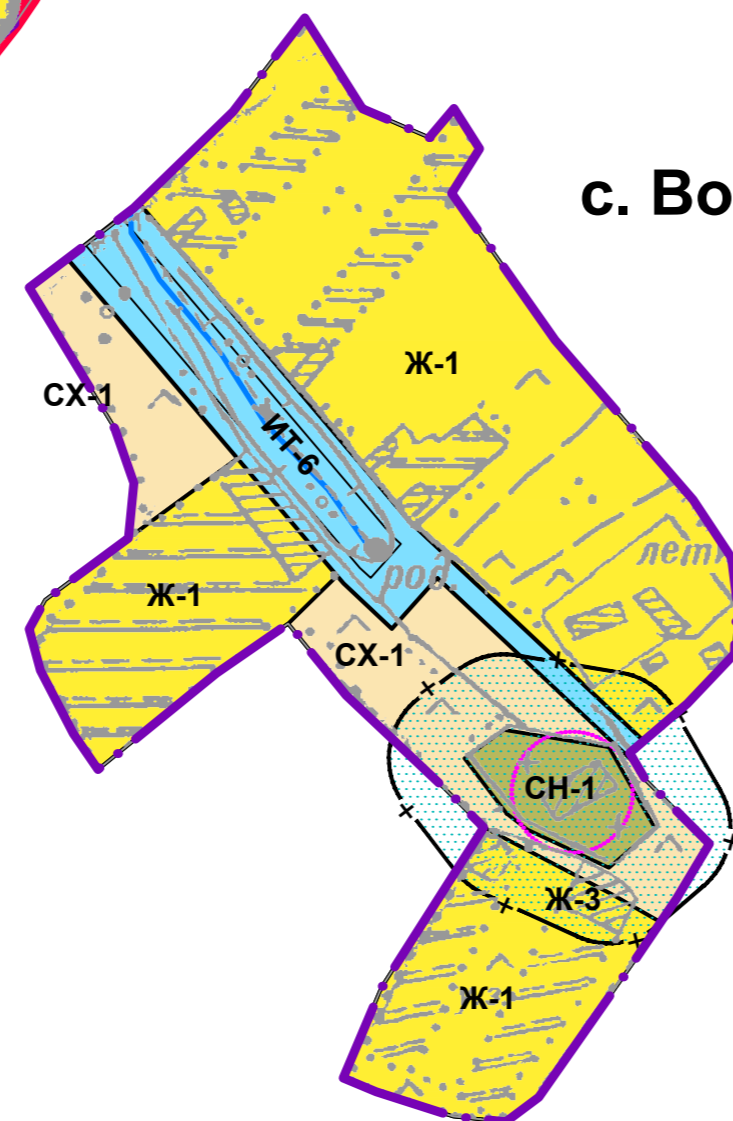


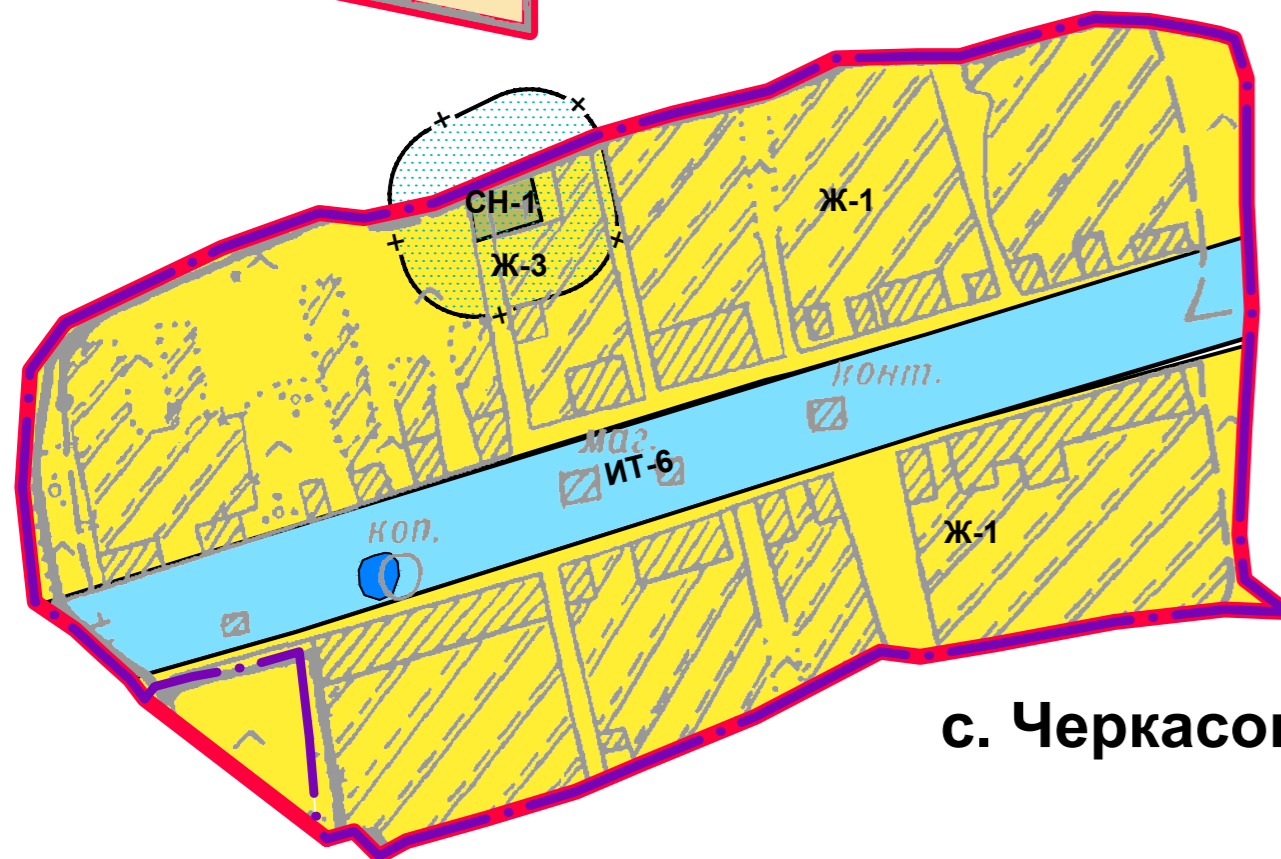
Карта градостроительного зонирования муниципального образования Красносельского сельского поселения Юрьев-Польского района применительно к части территории поселения: с.Сосновый бор М 1:5000



с. Новое



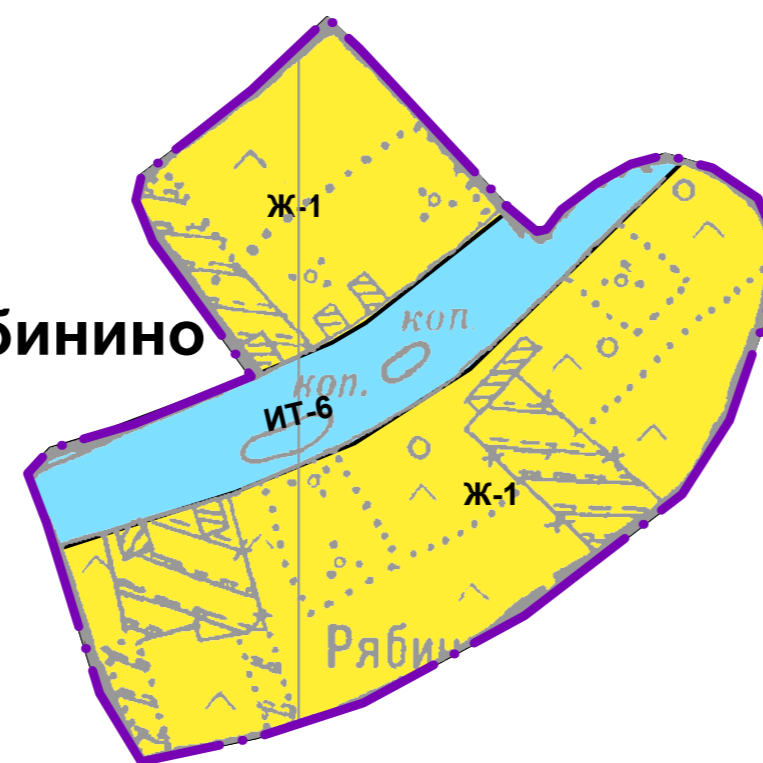
с. Волствиново



с. Черкасово



с. Теньки



с. Рябиново

УСЛОВНЫЕ ОБОЗНАЧЕНИЯ

Сущ. положение	Первая очередь	Расчет. срок 2035г. Зарасчет. срок

ГРАНИЦА НАСЕЛЕННЫХ ПУНКТОВ

ЖИЛЫЕ ЗОНЫ

Ж-1	Ж-1
Ж-3	Ж-3

ЗОНА МАЛОЭТАЖНОЙ ЖИЛОЙ ЗАСТРОЙКИ  
ЗОНА МАЛОЭТАЖНОЙ ЖИЛОЙ ЗАСТРОЙКИ, ПОПАДАЮЩАЯ В САНИТАРНО-ЗАЩИТНУЮ ЗОНУ ОТ ПРЕДПРИЯТИЙ ПРОИЗВОДСТВЕННОЙ ЗОНЫ

ОБЩЕСТВЕННО-ДЕЛОВЫЕ ЗОНЫ

ОД-4	ОД-4
------	------

ЗОНА ОБЪЕКТОВ РЕЛИГИОЗНОГО ИСПОЛЬЗОВАНИЯ

ПРОИЗВОДСТВЕННЫЕ ЗОНЫ

--	--

ЗОНА СЗЗ И САНИТАРНЫХ РАЗРЫВОВ

ЗОНЫ ИНЖЕНЕРНОЙ И ТРАНСПОРТНОЙ ИНФРАСТРУКТУР

ИТ-6	ИТ-6
------	------

ЗОНА ГЛАВНЫХ И ОСНОВНЫХ УЛИЦ НАСЕЛЕННОГО ПУНКТА

ЗОНЫ СЕЛЬСКОХОЗЯЙСТВЕННОГО ИСПОЛЬЗОВАНИЯ

СХ-1	СХ-1
------	------

ЗОНА СЕЛЬСКОХОЗЯЙСТВЕННЫХ УГОДИЙ

ЗОНЫ РИТУАЛЬНОЙ ДЕЯТЕЛЬНОСТИ

СН-1	СН-1
------	------

ЗОНА КЛАДБИЩ

ЗОНЫ ВОДНЫХ ОБЪЕКТОВ

В	В
---	---

ЗОНА ВОДНЫХ ОБЪЕКТОВ

ПРОЧИЕ ТЕРРИТОРИИ

--	--

ВОДОЕМЫ, ВОДОТОКИ

ГРАНИЦА САНИТАРНО ЗАЩИТНОЙ ЗОНЫ

ГРАНИЦА ОХРАННОЙ ЗОНЫ