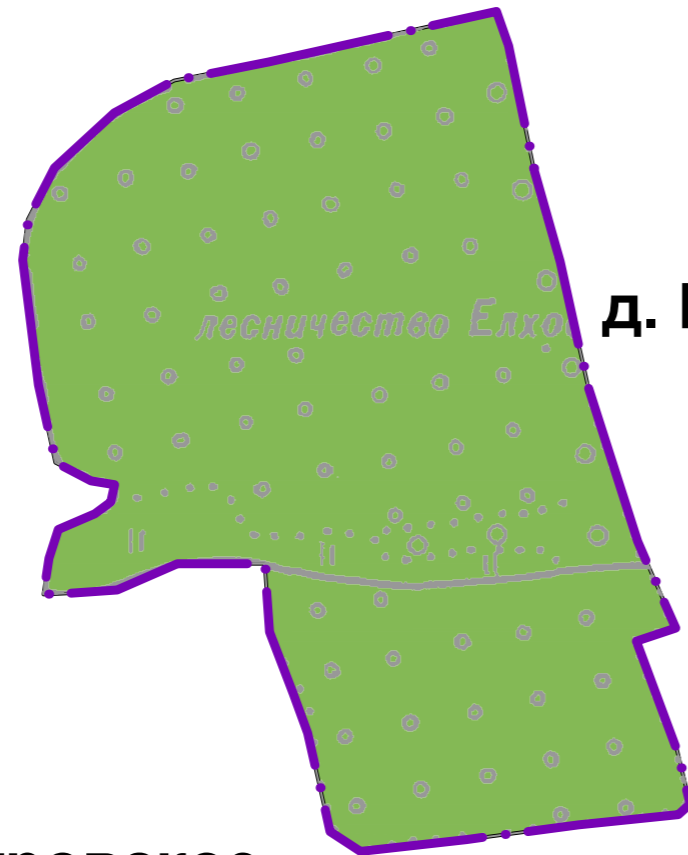


Карта градостроительного зонирования муниципального образования Красносельского сельского поселения Юрьев-Польского района применительно к части территории поселения: д. Юрково, д.Елховское лесничество, д. Егоровка, д. Мало-Петровская ,ст.Леднево М 1:5000



д. Егоровка

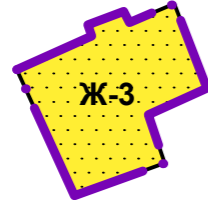
Ж-1



д. Елховское лесничество

д. Мало-Петровское

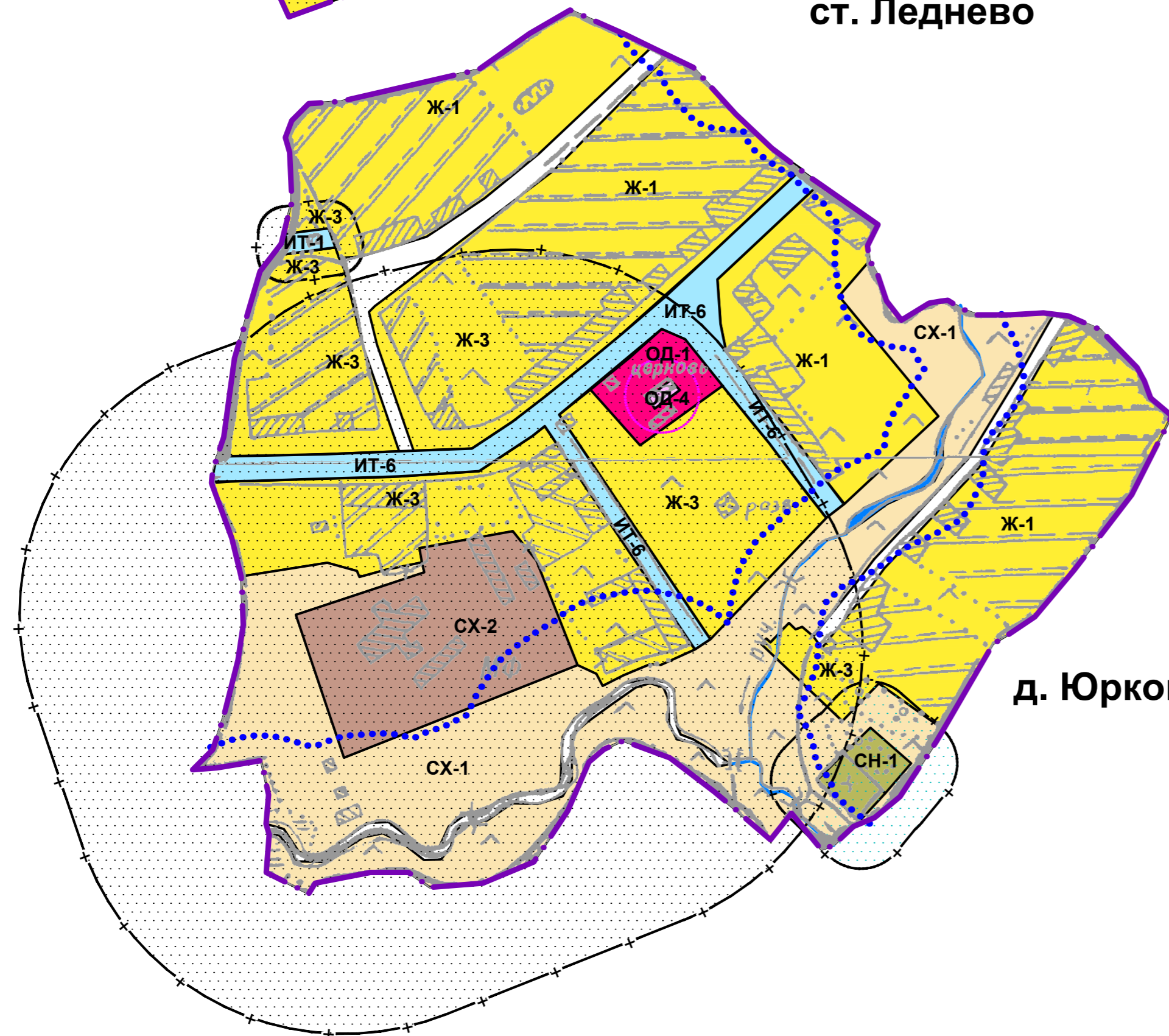
Ж-3



Ж-1

Ж-1

ст. Леднево



д. Юрково

УСЛОВНЫЕ ОБОЗНАЧЕНИЯ

Сущ. положение	Первая очередь	Расчетн. срок 2035г. Зарасчетн. срок
—	—	—

ГРАНИЦА НАСЕЛЕННЫХ ПУНКТОВ

ЖИЛЫЕ ЗОНЫ

Ж-1	Ж-1
Ж-3	Ж-3

ЗОНА МАЛОЭТАЖНОЙ ЖИЛОЙ ЗАСТРОЙКИ

ЗОНА МАЛОЭТАЖНОЙ ЖИЛОЙ ЗАСТРОЙКИ ,ПОПАДАЮЩАЯ В САНИТАРНО-ЗАЩИТНУЮ ЗОНУ ОТ ПРЕДПРИЯТИЙ ПРОИЗВОДСТВЕННОЙ ЗОНЫ

ОБЩЕСТВЕННО-ДЕЛОВЫЕ ЗОНЫ

ОД-1	ОД-1
ОД-4	ОД-4

ЗОНА ОБЪЕКТОВ АДМИНИСТРАТИВНО-ДЕЛОВОГО, КУЛЬТУРНО-ДОСУГОВОГО, СОЦИАЛЬНО-БЫТОВОГО И ТОРГОВОГО НАЗНАЧЕНИЯ

ЗОНА ОБЪЕКТОВ РЕЛИГИОЗНОГО ИСПОЛЬЗОВАНИЯ

ПРОИЗВОДСТВЕННЫЕ ЗОНЫ

СЗЗ и санитарных разрывов	
---------------------------	--

ЗОНА СЗЗ И САНИТАРНЫХ РАЗРЫВОВ

ЗОНЫ ИНЖЕНЕРНОЙ И ТРАНСПОРТНОЙ ИНФРАСТРУКТУРЫ

ИТ-1	ИТ-1
ИТ-6	ИТ-6

ЗОНА ОБЪЕКТОВ ИНЖЕНЕРНОЙ ИНФРАСТРУКТУРЫ

ЗОНА ГЛАВНЫХ И ОСНОВНЫХ УЛИЦ НАСЕЛЕННОГО ПУНКТА

ЗОНЫ СЕЛЬСКОХОЗЯЙСТВЕННОГО ИСПОЛЬЗОВАНИЯ

СХ-1	СХ-1
СХ-2	СХ-2

ЗОНА СЕЛЬСКОХОЗЯЙСТВЕННЫХ УГОДИЙ

ЗОНА ОБЪЕКТОВ СЕЛЬСКОХОЗЯЙСТВЕННОГО НАЗНАЧЕНИЯ ДЛЯ ВЕДЕНИЯ СЕЛЬСКОХОЗЯЙСТВЕННОГО ПРОИЗВОДСТВА

ЗОНЫ РИТУАЛЬНОЙ ДЕЯТЕЛЬНОСТИ

СН-1	СН-1
------	------

ЗОНА КЛАДБИЩ

ЗОНЫ ВОДНЫХ ОБЪЕКТОВ

В	В
---	---

ЗОНА ВОДНЫХ ОБЪЕКТОВ

ПРОЧИЕ ТЕРРИТОРИИ

Водоемы, водотоки	
-------------------	--

ВОДОЕМЫ, ВОДОТОКИ

Земли лесного фонда	
---------------------	--

ЗЕМЛИ ЛЕСНОГО ФОНДА

Граница санитарно защитной зоны	
---------------------------------	--

ГРАНИЦА САНИТАРНО ЗАЩИТНОЙ ЗОНЫ

Граница водоохранной зоны	
---------------------------	--

ГРАНИЦА ВОДООХРАННОЙ ЗОНЫ

Граница охранный зоны	
-----------------------	--

ГРАНИЦА ОХРАННОЙ ЗОНЫ